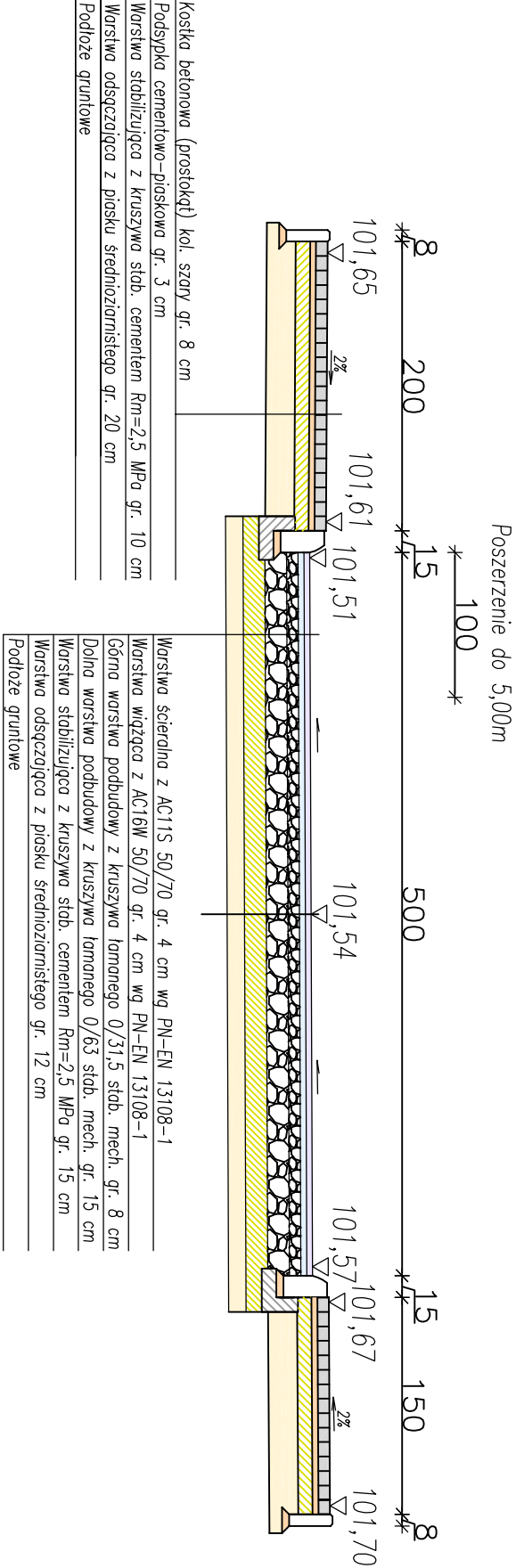
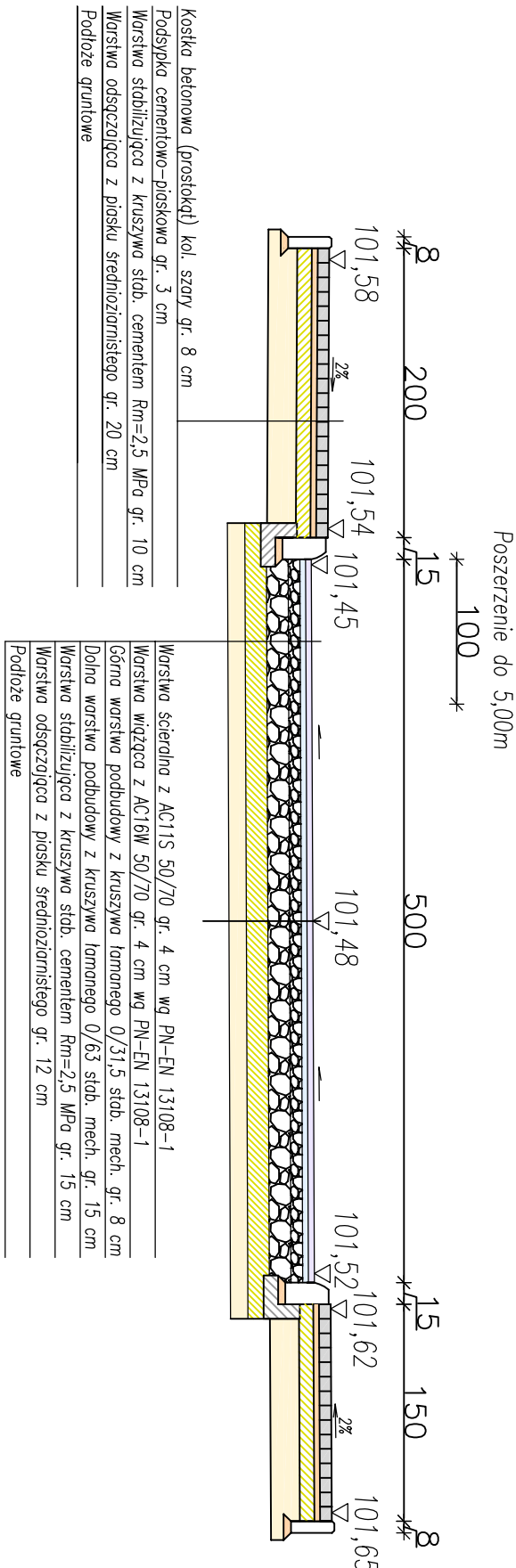


Przekrój konstrukcyjny odtworzenia odcinka ulicy Szkolnej

4 km 0+059,00



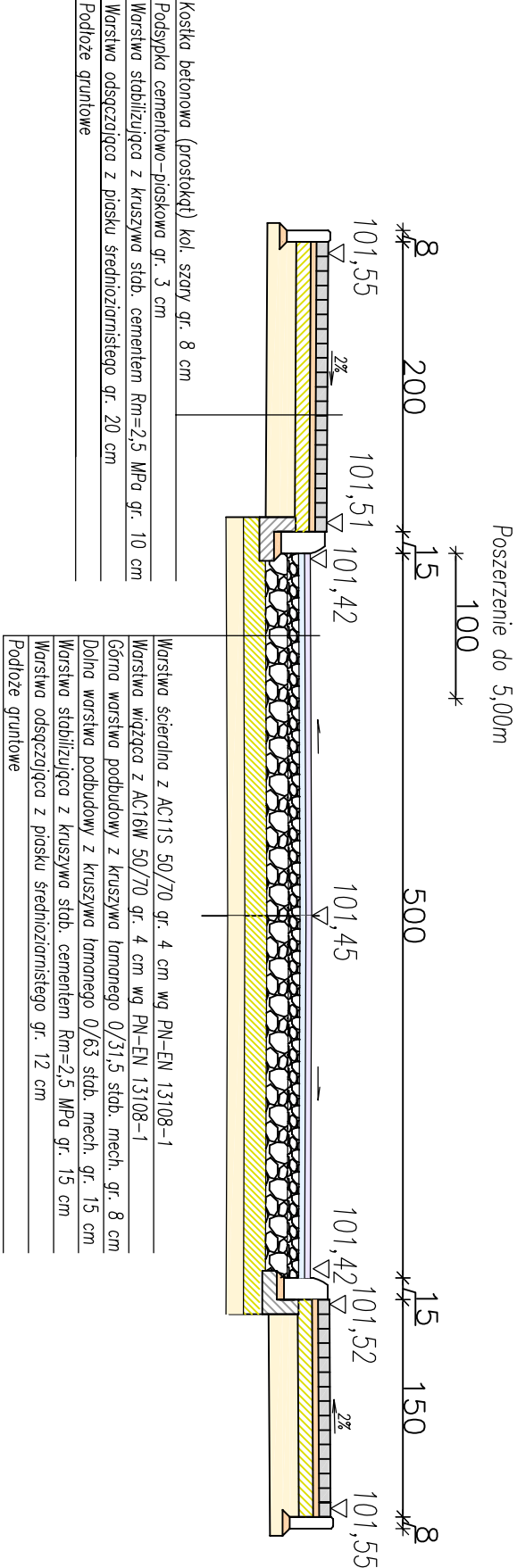
5 km 0+082,00



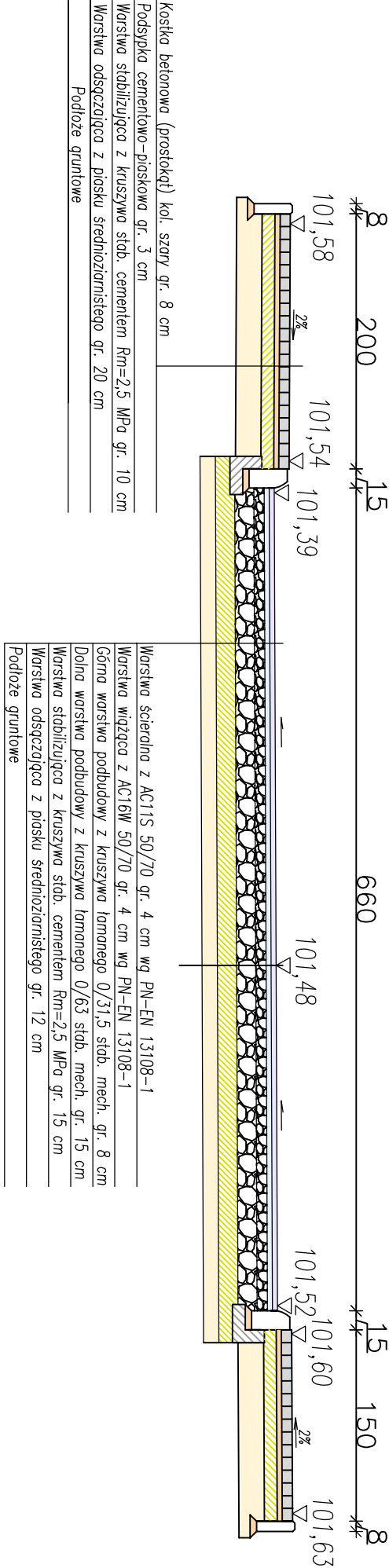
| | | | |
|--|--------------------------------|---------|----------------|
| Inwestor: | | | |
| GMINA PIĄTEK | | | |
| 99-120 PIĄTEK UL. RYNEK 16 | | | |
| Adres obiektu budowlanego: | | | |
| PRZEBUDOWA STADIONU MIEJSKIEGO W PIĄTKU WRAZ Z NIEZBĘDNĄ | | | |
| INFRASTRUKTURĄ TECHNICZNĄ | | | |
| Nazwa rysunku: | Skala: | | Numer rysunku: |
| POSZERZENIE I ODTWORZENIE PODBUDOWY I NAWIERZCHNI ODCINKA ULICY SZKOLNEJ | 1:100 | | 19K |
| Imię i nazwisko projektanta: | Specjalność i numer uprawnień: | Data: | Podpis: |
| | | 12.2024 | |
| | | 12.2024 | |

Przekrój konstrukcyjny odtworzenia odcinka ulicy Szkolnej

6 km 0+114,00

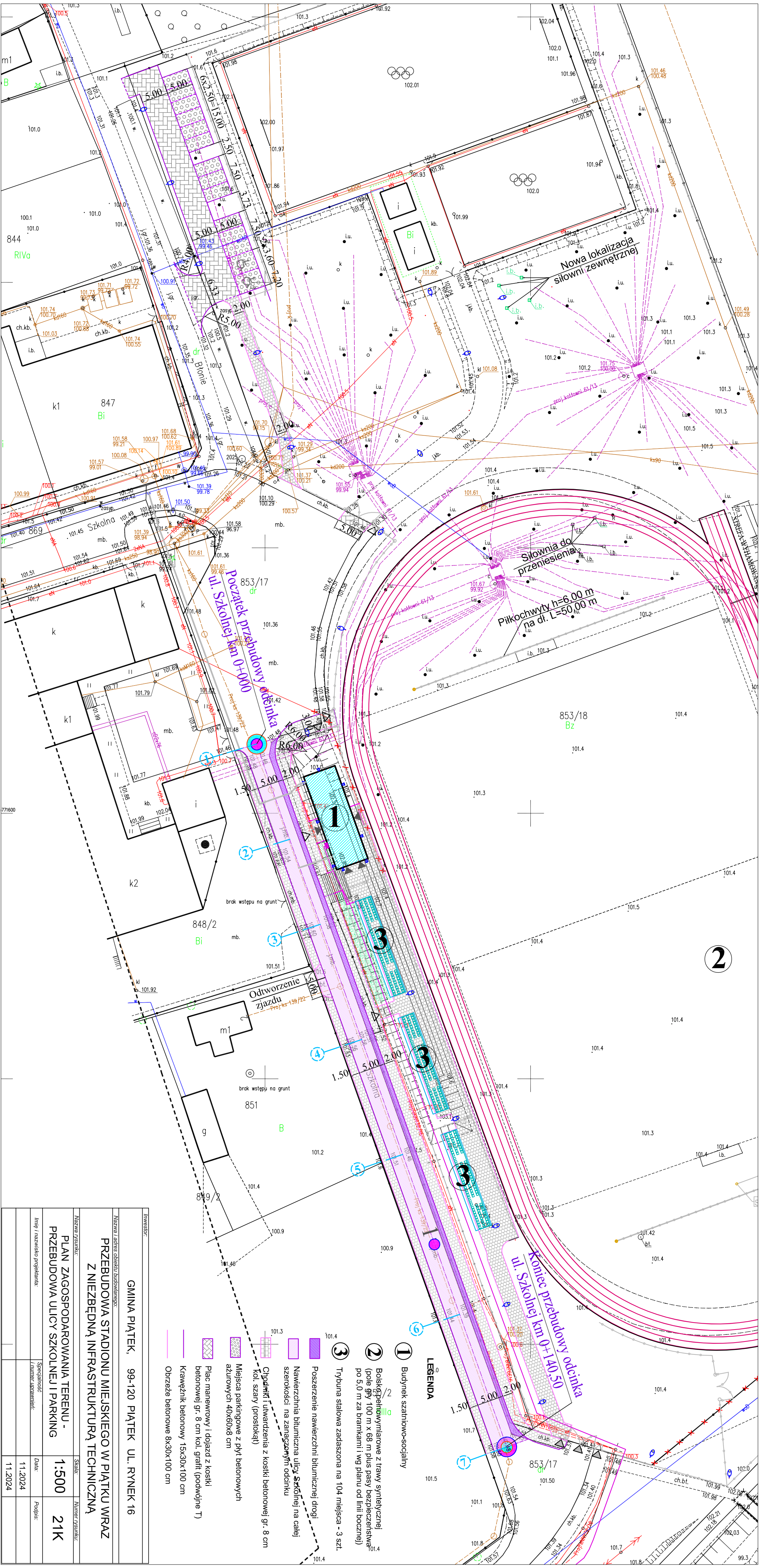


7 km 0+140,50



| | | | |
|--|--------------------------------|---------|----------------|
| Inwestor: | | | |
| GMINA PIĄTEK | | | |
| 99-120 PIĄTEK UL. RYNEK 16 | | | |
| Adres obiektu budowlanego: | | | |
| PRZEBUDOWA STADIONU MIEJSKIEGO W PIĄTKU WRAZ Z NIEZBĘDNĄ | | | |
| INFRASTRUKTURĄ TECHNICZNĄ | | | |
| Nazwa rysunku: | Skala: | | Numer rysunku: |
| POSZERZENIE I ODTWORZENIE PODBUDOWY | 1:100 | | 20K |
| I NAWIERZCHNI ODCINKA ULICY SZKOLNEJ | | | |
| Imię i nazwisko projektanta: | Specjalność i numer uprawnień: | Data: | Podpis: |
| | | 12.2024 | |
| | | 12.2024 | |

Uwaga:
Na zejściu z chodnika krawężnik opuszczony do +2 cm
Na zjeździe krawężnik opuszczony do +3 cm



| | | | |
|--|--|--|----------------|
| Inwestor: | | GMINA PIĄTEK, 99-120 PIĄTEK UL. RYNEK 16 | |
| Nazwa i adres obiektu budowlanego: | | PRZEBUDOWA STADIONU MIEJSKIEGO W PIĄTKU WRAZ Z NIEZBĘDNĄ INFRASTRUKTURĄ TECHNICZNĄ | |
| Nazwa rysunku: | | Skala: | Numer rysunku: |
| PLAN ZAGOSPODAROWANIA TERENU - PRZEBUDOWA ULICY SZKOLNEJ I PARKING | | 1:500 | 21K |
| Imię i nazwisko projektanta: | | Specjalność i numer uprawnień: | Data: |
| | | | 11.2024 |
| | | | Podpis: |
| | | | 11.2024 |